




«СОГЛАСОВАНО»

Заместитель главы
администрации
городского округа
Верхняя Пышма
П.Я. Выгодский
« » 2019 г.



«СОГЛАСОВАНО»

Главный государственный
инспектор безопасности
Дорожного движения
Верхнепышминского,
Среднеуральского городских
Округов
А.С. Вотинов

« » 2019 г.



«СОГЛАСОВАНО»

Начальник МКУ «Управление
образования ГО
Верхняя Пышма»
Т.В. Балюкова



«УТВЕРЖДАЮ»

Директор МКОУ «ООШ № 29»
Л.В. Рябухина
« » 2019 г.




ПАСПОРТ

дорожной безопасности образовательного учреждения

(типовой)

муниципальное казенное общеобразовательное учреждение

«Основная общеобразовательная школа № 29»

(наименование образовательной организации)

2019 год

Общие сведения

муниципальное казенное общеобразовательное учреждение

«Основная общеобразовательная школа № 29»

Юридический адрес: 624089, Россия, Свердловская область, город Верхняя Пышма, п. Ольховка, улица Торфяников, дом 2.

Фактический адрес: 624089, Россия, Свердловская область, город Верхняя Пышма, п. Ольховка, улица Торфяников, дом 2.

Руководители образовательной организации:

Директор (руководитель)

Рябухина Любовь Владимировна 8(34368) 6-61-56

Заместитель директора
по учебной работе

Чернышева Дарья Андреевна 8(34368) 6-61-56

Ответственные работники
муниципального органа
образования

Начальник Управления образования ГО Верхняя Пышма
Балюкова Татьяна Владимировна 8(34368) 5-41-73

Ответственные от
Госавтоинспекции
Государственный инспектор ГИБДД
Стерлядьев Константин Геннадьевич

8(34368)5-47-03

Ответственные работники
за мероприятия по профилактике
детского травматизма

Чернышева Дарья Андреевна 8(34368) 6-61-56

Руководитель или ответственный
работник дорожно-эксплуатационной
организации, осуществляющей
содержание улично-дорожной
сети (УДС)*

* Дорожно-эксплуатационные организации, осуществляющие содержание УДС и ТСОДД, несут ответственность в соответствии с законодательством Российской Федерации (Федеральный закон «О безопасности дорожного движения» от 10 декабря 1995 г. № 196-ФЗ, Кодекс Российской Федерации об административных правонарушениях, Гражданский кодекс Российской Федерации)

Инженер по техническому надзору

Руководитель или ответственный
работник дорожно-эксплуатационной
организации, осуществляющей
содержание технических средств
организации дорожного
движения (ТСОДД)*

Цой Ирина Сергеевна 8(34368) 5-40-45

Количество обучающихся (учащихся, воспитанников) 27 человек

Наличие уголка по БДД рекреация 1 этажа

Наличие класса по БДД нет

Наличие автогородка (площадки) по БДД нет

Наличие автобуса в образовательной организации нет

Время занятий в образовательной организации:

1-ая смена: 8⁰⁰ - 13¹⁰ (период)

внеклассные занятия: 15⁰⁰ – 17⁰⁰ (период)

Телефоны оперативных служб:

8(34368) 3-86-03 ЕДДС-1 (единая дежурно-диспетчерская служба)

8(34368) 5-36-92 дежурная часть ОВД г. Верхняя Пышма

8(34368) 5-39-01 служба МЧС

8(34368) 5-32-03 скорая медицинская помощь

Содержание

I. План-схемы образовательной организации (сокращение – ОО).

1. Район расположения образовательной организации, пути движения транспортных средств и детей (обучающихся).
2. Организация дорожного движения в непосредственной близости от образовательной организации с размещением соответствующих технических средств организации дорожного движения, маршруты движения детей и расположение парковочных мест.
3. Маршруты движения организованных групп детей от образовательной организации к стадиону, парку или спортивно-оздоровительному комплексу.
4. Пути движения транспортных средств к местам разгрузки/погрузки и рекомендуемые безопасные пути передвижения детей по территории образовательной организации.

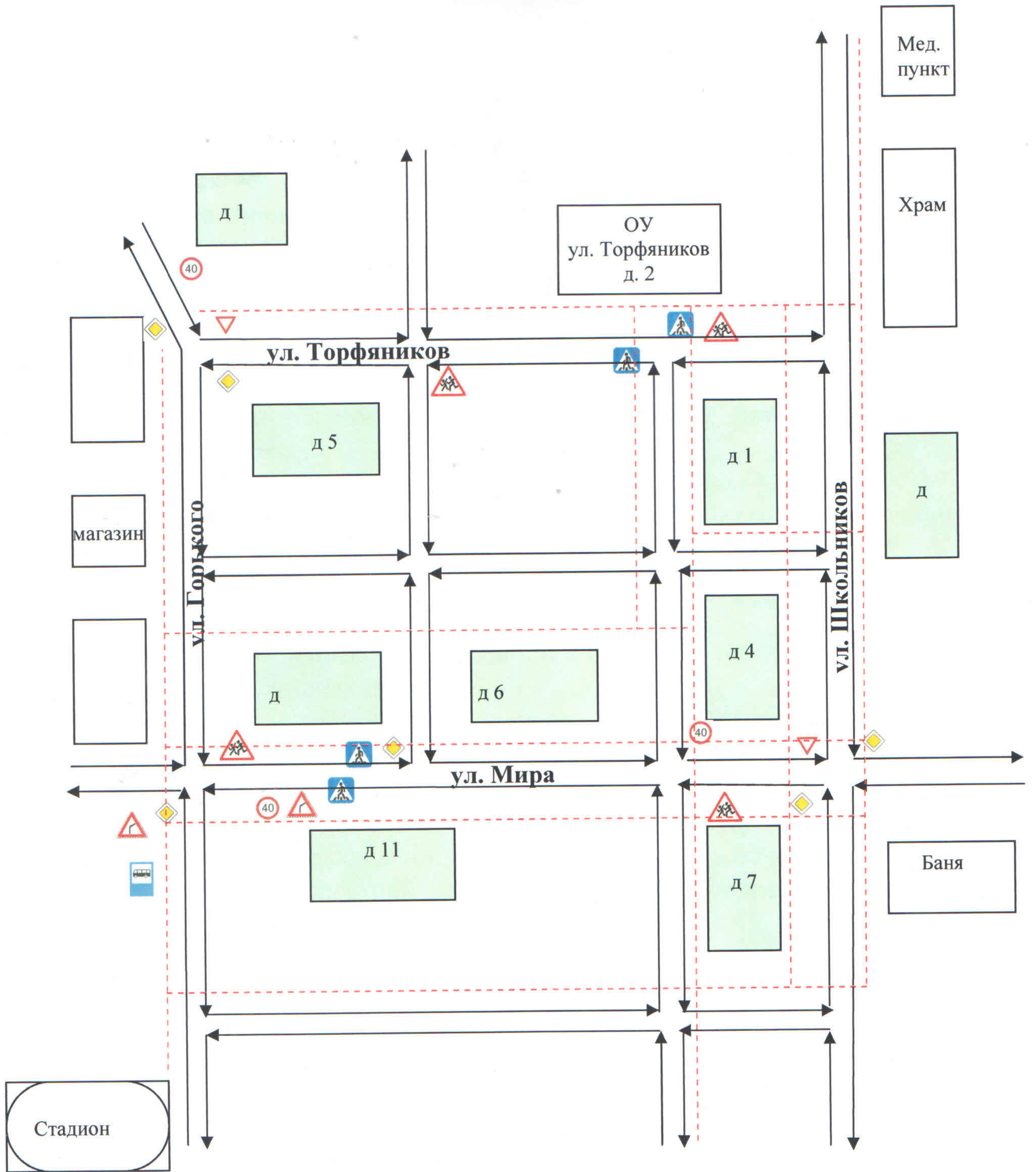
II. Информация об обеспечении безопасности перевозок детей специальным транспортным средством (автобусом).

1. Общие сведения.
2. Маршрут движения автобуса образовательной организации.
3. Безопасное расположение остановки автобуса у образовательной организации.

III. Приложения.

План-схема пути движения транспортных средств и детей при проведении дорожных ремонтно-строительных работ вблизи образовательной организации.

І План схема ОУ



- Движение транспортных средств
- - - Движение детей
- Жилая застройка
- Знак «Пешеходный переход»
- ▲ Знак «Осторожно дети»
- ◆ Знак «Главная дорога»
- Знак «Автобусная остановка»
- ▲ Знак «Поворот»
- ⊙(40) Знак «Ограничения скорости 40 км/ч»
- ▽ Знак «Уступи дорогу»

Рекомендации к составлению план-схемы района расположения образовательного учреждения

1. Район расположения образовательного учреждения определяется группой жилых домов, зданий и улично-дорожной сетью с учетом остановок общественного транспорта (выходов из станций метро), центром которого является непосредственно образовательное учреждение;

2. Территория, указанная на схеме, включает:

образовательное учреждение;

стадион вне территории образовательного учреждения, на котором могут проводиться занятия по физической культуре (*при наличии*);

парк, в котором могут проводиться занятия с детьми на открытом воздухе (*при наличии*);

спортивно-оздоровительный комплекс (*при наличии*);

жилые дома, в которых проживает большая часть детей (учеников) данного образовательного учреждения;

автомобильные дороги и тротуары.

3. На схеме обозначены:

расположение жилых домов, зданий и сооружений;

сеть автомобильных дорог;

пути движения транспортных средств;

пути движения детей (обучающихся, воспитанников) в/из образовательного учреждения;

опасные участки (места несанкционированных переходов на подходах к образовательному учреждению, места имевших место случаев дорожно-транспортных происшествий с участием детей-пешеходов и детей-велосипедистов);

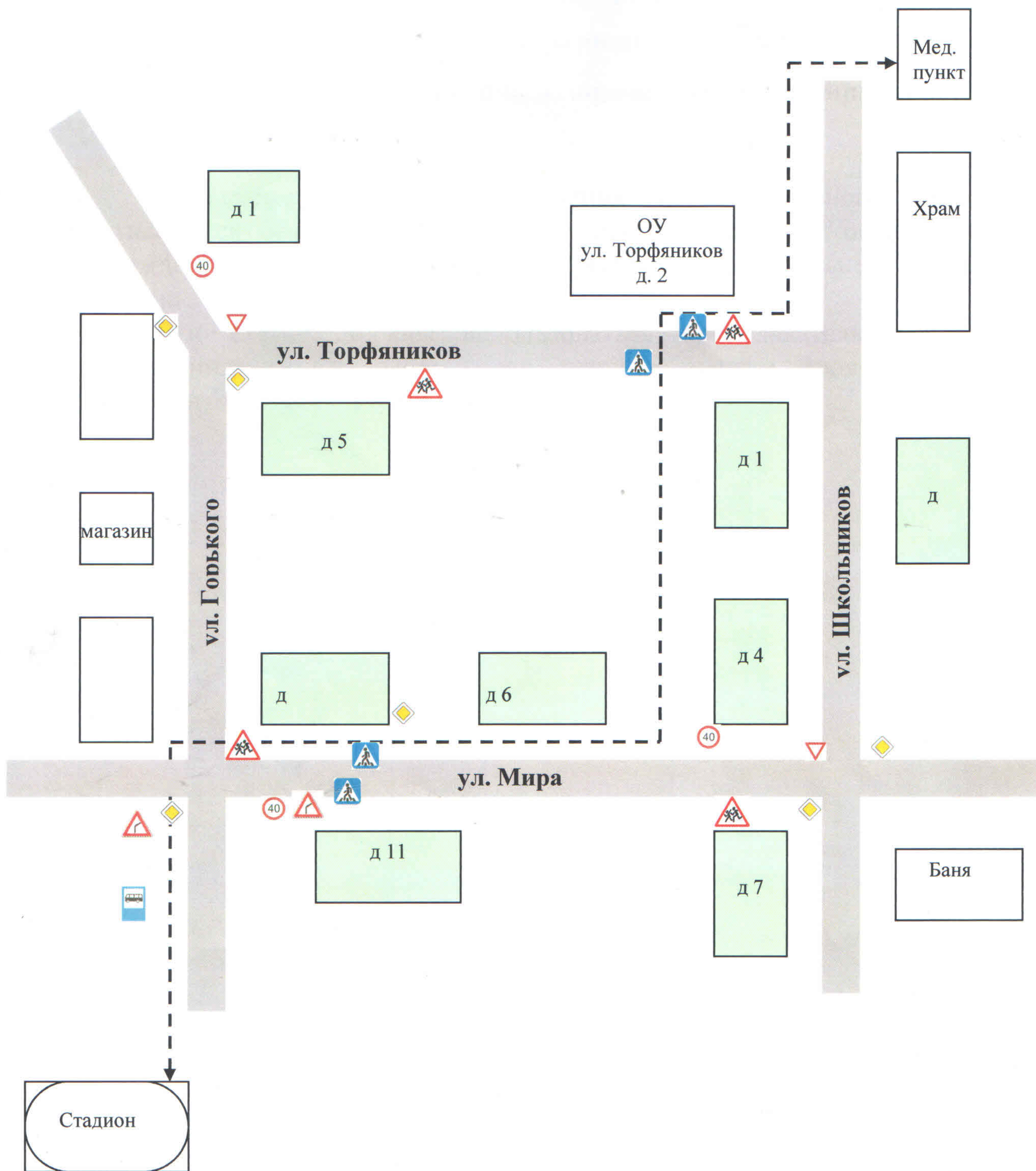
уличные (наземные – регулируемые / нерегулируемые) и внеуличные (надземные и подземные) пешеходные переходы;

названия улиц и нумерация домов.


Схема необходима для общего представления о районе расположения образовательного учреждения. На схеме обозначены наиболее частые пути движения обучающихся от дома (от отдаленных остановок маршрутных транспортных средств) к образовательному учреждению и обратно.

При исследовании маршрутов движения детей необходимо уделить особое внимание опасным зонам, где дети (обучающиеся, воспитанники) пересекают проезжие части дорог не по пешеходному переходу.

3. Маршрут движения организованных групп детей от ОУ к стадиону, медпункту.



 Желые дома

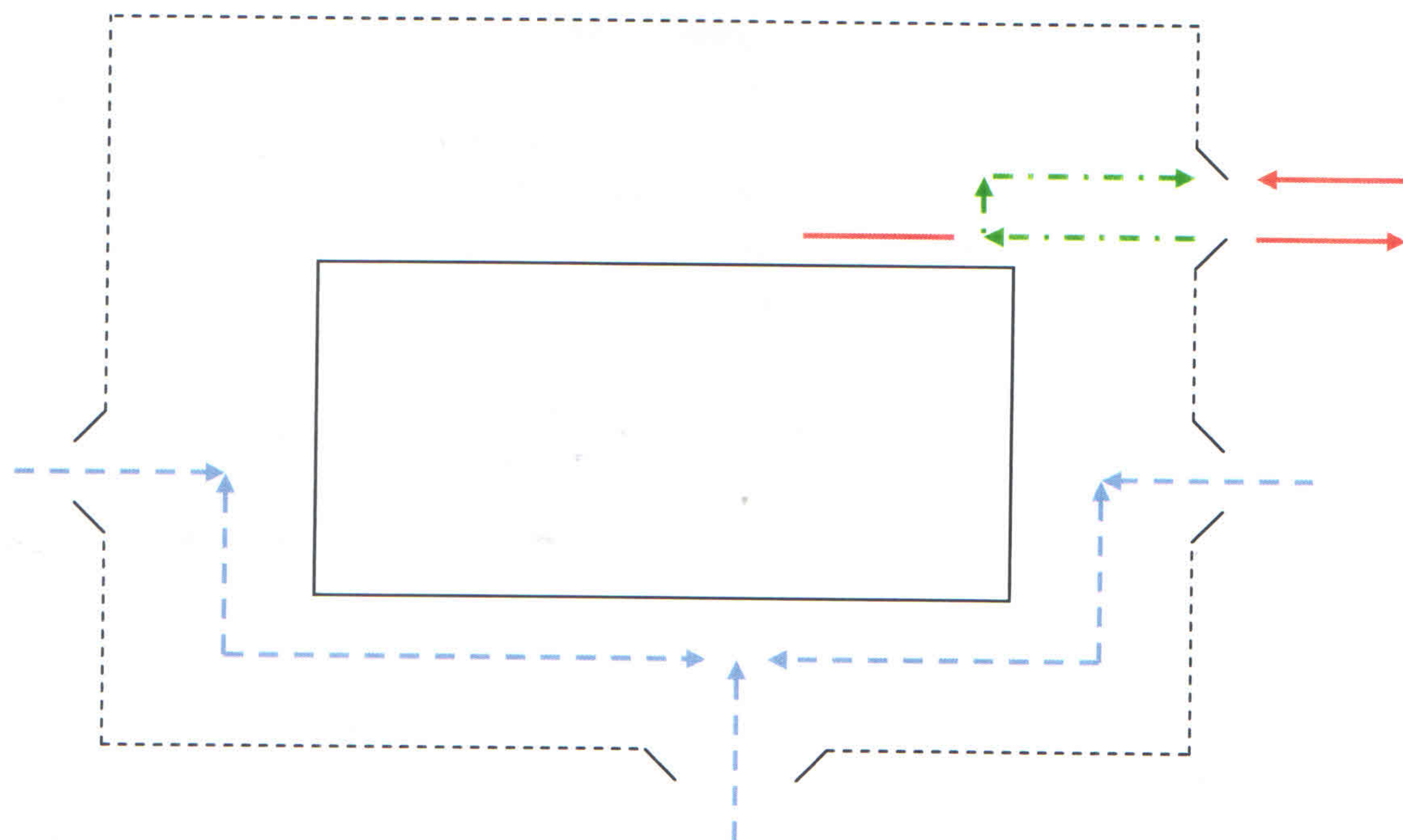
 Направление безопасного движения групп детей к стадиону и медпункту





**Рекомендации к составлению схемы маршрутов движения
организованных групп детей от образовательного учреждения
к стадиону, парку или спортивно-оздоровительному комплексу**

На схеме района расположения образовательного учреждения указываются безопасные маршруты движения детей от образовательного учреждения к стадиону, парку или спортивно-оздоровительному комплексу и обратно.

Эти схемы должны использоваться преподавательским составом при организации движения групп детей к местам проведения занятий вне территории образовательного учреждения.

4. Пути движения транспортных средств к местам разгрузки / погрузки и рекомендуемые безопасные пути передвижения детей по территории ОУ



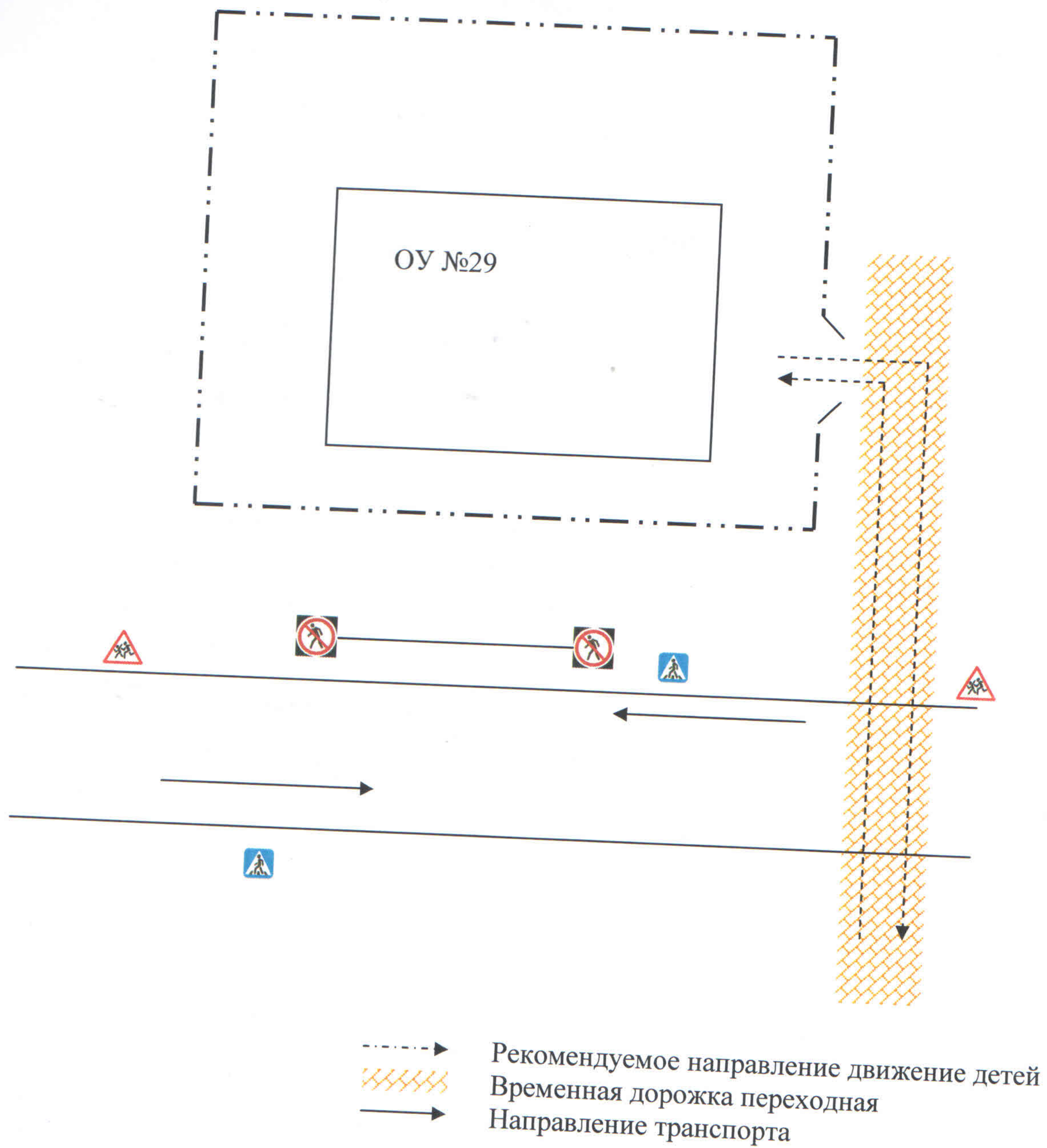
-  Въезд/выезд грузовых транспортных средств
-  Движение грузовых транспортных средств
-  Движение детей и подростков на территории ОУ
-  Место погрузки/разгрузки

Рекомендации к составлению схемы пути движения транспортных средств к местам разгрузки/погрузки и рекомендуемые безопасные пути передвижения детей по территории образовательного учреждения

На схеме указывается примерная траектория движения транспортных средств на территории образовательного учреждения, в том числе места погрузки/разгрузки, а также безопасный маршрут движения детей во время погрузочно-разгрузочных работ.

В целях обеспечения безопасного движения детей по территории образовательного учреждения необходимо исключить пересечения путей движения детей и путей движения транспортных средств.

Приложение
План схема движения транспортных средств и детей при проведении дорожных
строительно-ремонтных работ вблизи ОУ



Рекомендации к составлению план-схемы пути движения транспортных средств и детей (учеников) при проведении дорожных ремонтно-строительных работ вблизи образовательного учреждения

На схеме указывается место производства дорожных ремонтно-строительных работ, его обустройство дорожными знаками и ограждениями, иными техническими средствами организации дорожного движения, а также безопасный маршрут движения детей (обучающихся, воспитанников) к образовательному учреждению с учетом изменения маршрута движения по тротуару.

На схеме обозначены:

- участок производства дорожных ремонтно-строительных работ;
- автомобильные дороги;
- тротуары;
- альтернативные пути (обходы места производства дорожных ремонтно-строительных работ пешеходами и объезды транспортными средствами);
- здание образовательного учреждения;
- ограждение территории образовательного учреждения *(при наличии)*.